



FICHES SYNTHÈSE BENIN

DÉPARTEMENT DU PLATEAU, COMMUNE D'IFANGNI



- Eau potable
- Assainissement
- Renforcement des capacités
- Infrastructure
- Urbain
- Rural

NOM DU PROJET	Extension de l'Adduction d'Eau Villageoise de Baodjo (AEV)
SECTEUR D'INTERVENTION	Eau potable
TYPE D'INTERVENTION	Infrastructures
ZONE D'INTERVENTION	Rural
LOCALISATION GEOGRAPHIQUE	La commune d'Ifangni est située au Bénin dans le département du Plateau. Elle est limitée au Nord par la commune de Sakété, au Sud par la commune d'Adjarra, à l'Est par la République fédérale du Nigéria et à l'Ouest par la commune d'Avrankou.
BENEFICIAIRES DU PROJET	4684 habitants
PERIODE D'EXECUTION	2015-2016
COUT TOTAL ESTIME	50.000.000 francs cfa 123, 063.3 Euro
CONTRIBUTIONS LOCALE (FINANCIERE ET MAIN D'ŒUVRE)	5.000.000 francs cfa (10%) 12,306.33 Euro (10 %)
APPORT PARTENAIRES RECHERCHE	45.000.000 francs cfa 110,756.9 Euro




FICHES SYNTHÈSE BENIN

DÉPARTEMENT DE LA DONGA, COMMUNE D'OUAKE



- Eau potable
- Assainissement
- Renforcement des capacités
- Infrastructure
- Urbain
- Rural

NOM DU PROJET	Projet de construction des ouvrages d'évacuation hygiénique des excréta et eaux usées dans les lieux publics (écoles, marchés, gares routières et lieux de culte)
SECTEUR D'INTERVENTION	Assainissement
TYPE D'INTERVENTION	Infrastructures
ZONE D'INTERVENTION	Rural
LOCALISATION GEOGRAPHIQUE	Les marchés, les écoles, les gares routières et les lieux de culte des six arrondissements de la commune d'Ouaké.
BENEFICIAIRES DU PROJET	Les usagers des marchés, des écoles, des gares routières et les lieux de culte.
PERIODE D'EXECUTION	2014- 2015
COUT TOTAL ESTIME	38.600.000 FCFA 95,004.85 Euro
CONTRIBUTIONS LOCALE (FINANCIERE ET MAIN D'ŒUVRE)	2 000 000 FCFA 4,922.531 Euro
APPORT PARTENAIRE RECHERCHE	36 600 000 FCFA 90,082.32 Euro



FICHES SYNTHÈSE BENIN

MARIE DE GRAND POPO. ARRONDISSEMENT DE GBEHOUE ET LES VILLAGES D'VLO PLAGE ET GBECON



- Eau potable
- Assainissement
- Renforcement des capacités
- Infrastructure
- Urbain
- Rural

NOM DU PROJET	Projet de réhabilitation du réseau d'adduction d'eau villageoise de l'arrondissement de Gbéhoué et l'extension du réseau d'eau d'Avlo village à Gbécon avec la construction de 15 bornes fontaines.
SECTEUR D'INTERVENTION	Eau potable
TYPE D'INTERVENTION	Infrastructures
ZONE D'INTERVENTION	Rural
LOCALISATION GEOGRAPHIQUE	<p>La Commune de Grand-Popo est située au Sud-ouest du département du Mono. Elle est limitée au Nord par les Communes d'Athiémé, de Comé et de Houéyogbé, au Sud par l'Océan Atlantique, au Sud-ouest par les Communes de Ouidah et de Kpomassé et à l'Ouest par la République du Togo.</p> <p>La commune s'étant sur une superficie de 289km². Soit 7,2% de l'ensemble du département du mono pour une densité moyenne de population d'environ 140habitants /Km²</p> <p>Elle compte 07 arrondissements et 44 villages.</p>
BENEFICIAIRES DU PROJET	Les villages de l'arrondissement de Gbéhoué et les villages de Avlo page et Gbécon
PERIODE D'EXECUTION	2014-2015
COÛT TOTAL ESTIME	60.000.000 francs cfa 147,675.9 Euro
CONTRIBUTIONS LOCALE (FINANCIERE ET MAIN D'ŒUVRE)	10% du coût total
APPORT PARTENAIRES RECHERCHE	Mairie de Grand Popo 10% et PTF 90%






FICHES SYNTHÈSE BENIN

DEPARTEMENT DE L'ATACORA, COMMUNE DE KOUANDE



- Eau potable
- Assainissement
- Renforcement des capacités
- Infrastructure
- Urbain
- Rural

NOM DU PROJET	Réalisation de 6 forages équipés de pompes à motricité humaine (FPM) et entretien des ouvrages simples dans la commune de Kouandé
SECTEUR D'INTERVENTION	 Eau potable
TYPE D'INTERVENTION	 Infrastructures
ZONE D'INTERVENTION	 Rural
LOCALISATION GEOGRAPHIQUE	Département de l'Atacora, Commune de Kouandé, Arrondissement de Birni : (Wadara peulh et Tassigourou); Arrondissement de Guilmaro : (DakouGando et Séri); Arrondissement de Fô-Tancé : (Kpassikarou) et Arrondissement de Kouandé : (Boubou II)
BENEFICIAIRES DU PROJET	Les ménages de Wadara peulh 375 ; de DakouGando 400 ; de Séri 415 ; de Kpassikarou 350 ; Boubou II 340 et Tassigourou 450
PERIODE D'EXECUTION	2014 - 2015
COÛT TOTAL ESTIME	<p>FCFA</p> <ul style="list-style-type: none"> - réalisation FPM : 8 500 000 FCFA x 6 = 51 000 000 FCFA¹ (1) - Euro : 20920.76*6 = 125,524.5 - Entretien des ouvrages : 100 000 FCFA x 175 = 17 500 000 FCFA (2) - Euro 246.1266*175= 43,072.15 - Total : (1) +(2) = 68 500 000 FCFA - Total : (1)+ (2)= 168,596.7 Euro
CONTRIBUTIONS LOCALE (FINANCIERE ET MAIN D'ŒUVRE)	10% du coût global, 16,859.67 Euro
APPORT PARTENAIRES RECHERCHE	61 650 000 FCFA, soit 151,737 euros

¹ Dont les frais de contrôle à 800 000 FCFA par ouvrage, soit 4 800 000 FCFA



FICHES SYNTHÈSE BENIN

DÉPARTEMENT DU PLATEAU, COMMUNE D'IFANGNI



Eau potable




Assainissement

Renforcement des capacités

Infrastructure

Urbain

Rural

NOM DU PROJET	Projet de Construction de l'AEV Gobada
SECTEUR D'INTERVENTION	 Eau potable
TYPE D'INTERVENTION	 Infrastructures
ZONE D'INTERVENTION	 Rural
LOCALISATION GEOGRAPHIQUE	Arrondissement de Gobada
BENEFICIAIRES DU PROJET	Les populations de l'arrondissement de Gobada
PERIODE D'EXECUTION	2015
COÛT TOTAL ESTIME	90 000 000 FCFA 221,513.9 Euro
CONTRIBUTIONS LOCALE (FINANCIERE ET MAIN D'ŒUVRE)	10 000 000 24,612.66 Euro
APPORT PARTENAIRES RECHERCHE	80 000 000 196,901.2 Euro



FICHES SYNTHÈSE BENIN

DÉPARTEMENT DU BOPRGOU, COMMUNE DE N'DALI



- Eau potable
- Assainissement
- Renforcement des capacités
- Infrastructure
- Urbain
- Rural

NOM DU PROJET	Réalisation des forages d'exploitation dans la commune de N'Dali
SECTEUR D'INTERVENTION	Eau potable
TYPE D'INTERVENTION	Infrastructures
ZONE D'INTERVENTION	Rural
LOCALISATION GEOGRAPHIQUE	Située au centre et dans le département du BORGOU, entre 2° et 2° 40'' de longitude Est ; 9° et 10° de latitude Nord, la Commune de N'Dali est limitée au Sud par les communes de Parakou et de Tchaourou, au Nord par les communes de Bembéréké et de Sinendé, à l'Ouest par les communes de Djougou et Péhunco et à l'Est par les communes de Nikki et Pèrèrè. N'Dali centre, chef lieu de la commune est distant d'environ 60 km de Parakou (chef lieu du département du Borgou).
BENEFICIAIRES DU PROJET	Toute la population de la Commune de N'Dali et surtout les femmes et les enfants.
PERIODE D'EXECUTION	Novembre 2014 à Juin 2015
COUT TOTAL ESTIME	280 000 000 FCFA Hors Taxes soit 282520000 CFA Toutes Taxes Comprises 695,356.7 Euro (taxes comprises)
CONTRIBUTIONS LOCALE (FINANCIERE ET MAIN D'ŒUVRE)	14 000 000 FCFA Hors Taxes soit 16 520 000 F CFA Toutes Taxes Comprises 40,660.11 Euro (taxes comprises)
APPORT PARTENAIRES RECHERCHE	203 000 000 F CFA 499,636.9 Euro



FICHES SYNTHÈSE BENIN

DÉPARTEMENT DU ZOU, COMMUNE DE ZAGNANADO



- Eau potable
- Assainissement
- Renforcement des capacités
- Infrastructure
- Urbain
- Rural

NOM DU PROJET	Réalisation d'une Adduction d'Eau Villageoise dans l'arrondissement de Zagnanado- centre
SECTEUR D'INTERVENTION	Eau potable
TYPE D'INTERVENTION	Infrastructures
ZONE D'INTERVENTION	Rural
LOCALISATION GEOGRAPHIQUE	La Commune de Zagnanado est située sur le plateau de Zagnanado, le plus petit des plateaux au nord de la dépression de la LAMA entre 7° et 7°30' latitude nord et 2°15' et 2°30' longitude Est (carte 1). Elle occupe une superficie totale de 750 Km ² et est limitée au nord par la Commune de Dassa-Zoumè, au sud par les Communes de Ouinhi et de Zogbodomey, à l'est par les Communes de Kétou, Adja-Ouèrè et à l'ouest par les Communes de Covè, Zakpota et Djidja. La Commune de Zagnanado est subdivisée en six (6) arrondissements que sont Zagnanado centre, Agonlin-Houégbo, Banamè, Kpédékpo, Dovi et Don-Tan. Les villages de Doga ou est prévu la réalisation de l'AEV se situe à l'ouest dans l'arrondissement de Zagnanado centre.
BENEFICIAIRES DU PROJET	Les populations de Doga-Alikon, Doga-Domè et Doga-Aga dont l'effectif fait 3025 habitants selon projection du Recensement Général de la Population et de l'Habitat (RGPH2) de 2002.
PERIODE D'EXECUTION	2014-2015
COÛT TOTAL ESTIME	200 000 000 de francs CFA 492,253.1 Euro
CONTRIBUTIONS LOCALE (FINANCIERE ET MAIN D'ŒUVRE)	15 % en nature
APPORT PARTENAIRES RECHERCHE	85 % en espèces



REPUBLIQUE DU BENIN
- * - * - * - * -
DEPARTEMENT DU PLATEAU
- * - * - * - * -
COMMUNE D'IFANGNI



FICHE TECHNIQUE PROJET




NOM DU PROJET	Extension de l'Adduction d'Eau Villageoise de Baodjo (AEV)
OBJECTIFS TRATEGIQUE	Faciliter l'accès à l'eau potable dans l'arrondissement d'ifangni -centre.
PÉRIODE D'EXÉCUTION	2015-2016
JUSTIFICATION	<p>Trois villages de l'arrondissement d'ifangni-centre manquent de l'eau potable jusqu'à nos jours.</p> <p>En effet, il existe une Adduction d'Eau Villageoise (AEV) dans ledit arrondissement mais les bornes fontaines existant au niveau du réseau ne couvrent pas toutes les localités. En plus, les habitants de ces localités ne disposent pas de moyens financiers pour demander des branchements privés.</p> <p>Cette situation que vivent nos habitants favorise la consommation d'eau souillée qui accroît le taux des maladies d'origine hydrique dans ces zones. Il est donc urgent de réaliser ce projet afin de fournir de l'eau potable à nos populations.</p>
LOCALISATION GÉOGRAPHIQUE	La commune d'Ifangni est située au Bénin dans le département du Plateau. Elle est limitée au Nord par la commune de Sakété, au Sud par la commune d'Adjarra, à l'Est par la République fédérale du Nigéria et à l'Ouest par la commune d'Avrankou.
BÉNÉFICIAIRES DU PROJET	4684 habitants

DESCRIPTION RÉSUMÉE DU PROJET	Le projet constituera à faire l'extension de l'AEV de Baodjo en augmentant le nombre des bornes fontaines dans les zones en besoin prioritaire d'eau dans l'arrondissement d'Ifangni-centre.
RESULTATS ATTENDUS	L'extension de l'AEV de Baodjo est réalisée.
PARTENAIRES EVENTUELS DE REALISATION DU PROJET ET LEUR CONTRIBUTION	Néant
COUT TOTAL ESTIMÉ	50.000.000 francs cfa
APPORT DE LA MUNICIPALITÉ	5.000.000 francs cfa (10%)
APPORT DE LA COOPÉRATION EXTERNE	45.000.000 francs cfa
RESPONSABLE DE L'EXÉCUTION DU PROJET	La commune d'Ifangni avec l'appui technique du Service de l'Eau du Plateau.



FICHE TECHNIQUE PROJET

**Secteur de l'eau et assainissement,
Commune de Ouaké,
Département de la Donga
République du Bénin**



NOM DU PROJET	Projet de construction des ouvrages d'évacuation hygiénique des excréta et eaux usées dans les lieux publics (écoles, marchés, gares routières et lieux de culte)
OBJECTIF STRATEGIQUE	Susciter l'intervention des PTF dans le secteur de l'hygiène et de l'assainissement dans la commune de Ouaké par la forte volonté politique de l'administration communale
PÉRIODE D'EXÉCUTION	2014- 2015
JUSTIFICATION	<p>La défécation à l'air libre est une pratique qui existe dans la commune de Ouaké. Dans les lieux collectifs, la situation de l'hygiène et de l'assainissement n'est guère reluisante :</p> <ul style="list-style-type: none"> -Seul le grand marché de Kassoua dispose de latrine. Les 7 autres marchés secondaires n'en disposent pas ; -Suivant la norme de 1 latrine pour 20 stands, le marché de Kassoua aussi doit être renforcé en latrine ; -Aucun marché ne dispose ni d'urinoir ni de douche ni autres ouvrages d'évacuation des eaux usées ; -Absence d'installation adéquate pour la gestion hygiénique des eaux issues de l'ablution des fidèles à la mosquée de Kassouah ; -Le taux global d'accès des élèves en latrines au niveau des écoles de la commune est de 56%, avec des disparités à l'intérieur d'un même arrondissement ; -Les écoles des arrondissements de Semèrè I et de Tchalinga affichent les taux les plus bas de la commune en matière du taux de couverture en latrines : respectivement 44% et 53%.
LOCALISATION GÉOGRAPHIQUE	Les marchés, les écoles, les gares routières et les lieux de culte des six arrondissements de la commune.
BÉNÉFICIAIRES DU PROJET	Les usagers des marchés, des écoles, des gares routières et les lieux de culte.
DESCRIPTION RÉSUMÉE DU PROJET	Le projet consistera à construire des ouvrages d'évacuation hygiénique (Module de latrines VIP, urinoirs et douches) dans les lieux publics.
RESULTATS ATTENDUS	Des cabines de latrines sont réalisées dans les lieux publics ;

	☒☒Une douche publique équipée de sanitaire est réalisée à la grande gare ;
PARTENAIRES EVENTUELS DE REALISATION DU PROJET ET LEUR CONTRIBUTION	Protos, SNV, GIZ etc.
COUT TOTAL ESTIMÉ	38.600.000 FCFA
APPORT DE LA MUNICIPALITÉ	2 000 000 FCFA
APPORT DE LA COOPÉRATION EXTERNE	36 600 000 FCFA
RESPONSABLE DE L'EXÉCUTION DU PROJET	Le Conseil Communal de Ouaké



NOM DU PROJET	Projet de réhabilitation du réseau d'adduction d'eau villageoise de l'arrondissement de Gbéhoué et l'extension du réseau d'eau d'Avlo village à Gbècon avec la construction de 15 bornes fontaines.
OBJECTIF STRATEGIQUE	Améliorer les conditions d'accès à l'eau potable pour les populations des villages de l'arrondissement de Gbéhoué et les villages d'Avlo plage et Gbècon à travers la réhabilitation du réseau d'adduction d'eau villageoise de l'arrondissement de Gbéhoué et l'extension du réseau d'eau de Avlo- village à Gbècon avec la construction de 15 bornes
PÉRIODE D'EXÉCUTION	2014-2015
JUSTIFICATION	<ul style="list-style-type: none"> ➤ Dans l'arrondissement de Gbéhoué qui compte six villages, il existe un réseau d'adduction d'eau villageoise réalisée il y a très longtemps. Et à la date d'aujourd'hui la canalisation de ce réseau est totalement défectueux et ne permet pas l'alimentation d'eau dans les conditions de potabilité et de la qualité de l'eau exemptes de la présence d'organismes bactériologiques. ➤ Quant aux villages d'Avlo - plage et Gbècon l'accès à l'eau est très difficile avec l'inexistence de points d'eau et d'une canalisation d'eau. ➤ ces localités comptent environ 5.953 habitants ➤ Ce projet est une priorité car il permettra de résoudre les problèmes empêchant la population d'avoir une meilleure qualité de vie et la préservée des maladies hydriques.
LOCALISATION GÉOGRAPHIQUE	<p>La Commune de Grand-Popo est située au Sud-ouest du département du Mono. Elle est limitée au Nord par les Communes d'Athiémé, de Comé et de Houéyogbé, au Sud par l'Océan Atlantique, au Sud-ouest par les Communes de Ouidah et de Kpomassè et à l'Ouest par la République du Togo.</p> <p>La commune s'étant sur une superficie de 289km², Soit 7,2% de</p>

	<p>l'ensemble du département du mono pour une densité moyenne de population d'environ 140habitants /Km²</p> <p>Elle compte 07 arrondissements et 44 villages.</p> <p>La population de la commune est estimée à 48 362 habitants environ soit 23086 hommes et 25276 femmes (Recensement de 2002) dont 52,7% de femmes.</p>
BÉNÉFICIAIRES DU PROJET	Les villages de l'arrondissement de Gbéhoué et les villages de Avlo page et Gbècon
DESCRIPTION RÉSUMÉE DU PROJET	<ul style="list-style-type: none"> - Le projet consiste à la reprise de la canalisation de l'AEV de Gbéhoué avec la construction de 7 bornes fontaines et la réalisation d'une canalisation de avlo plage à Gbècon avec la construction de 8 bornes fontaines.
RESULTATS ATTENDUS	<p>Les résultats attendus doivent concourir à l'atteinte des objectifs du millénaire dans le domaine de l'accès à l'eau potable. Les activités à réaliser dans le présent projet soumis aux partenaires concourent aux résultats :</p> <ul style="list-style-type: none"> - A la réduction de la Mauvaise pratiques en matière d'hygiène (non lavage des mains avant et après les repas, au retour des latrines, après avoir manipulé les excréta, etc.), mauvaise conservation de l'eau de boisson). - Résoudre le problème de changement de comportement d'hygiène de l'eau difficile à opérer à cause de : la proximité des habitations avec les rivières. - Amoindrir la corvée des femmes, les plus vulnérables pour l'approvisionnement d'eau potable.
PARTENAIRES EVENTUELS DE REALISATION DU PROJET ET LEUR CONTRIBUTION	Mairie de Grand Popo 10% et PTF 90%
COÛT TOTAL ESTIMÉ	Soixante millions (60.000.000) francs cfa
APPORT DE LA MUNICIPALITÉ	10% du coût total soit Six millions (6.000.000) francs cfa



FICHE TECHNIQUE PROJET

(Commune de Kouandé, Département de l'Atacora, Bénin)



NOM DU PROJET	Réalisation de 6 forages équipés de pompes à motricité humaine (FPM) et entretien des ouvrages simples dans la commune de Kouandé
OBJECTIF STRATEGIQUE	Amélioration de l'accessibilité à l'eau potable des ménages des localités de Wadara peulh ; DakouGando ; Séri ; Kpassikarou ; Boubou 2 et Tassigourou à travers la construction des forages équipés de pompes à motricité humaine et l'entretien des 175 ouvrages simples existants dans la commune.
PÉRIODE D'EXÉCUTION	2014 - 2015
JUSTIFICATION	Les localités de Wadara peulh ; DakouGando ; Séri ; Kpassikarou ; Boubou II et Tassigourou sont des localités rurales où l'accès à l'eau potable est difficile. Ces localités comptent une population estimée respectivement de 375 ; 400 ; 415 ; 350 ; 340 ; 450 personnes (source RGPH 3 de 2002). Or la norme nationale prévoit en moyenne 250 habitants par point d'eau au Bénin et ces localités ne sont pas desservies par des ouvrages modernes. Le taux de desserte en eau potable de la commune de Kouandé est, en effet, seulement de 41% (selon la Programmation Communale Eau de Kouandé publiée en mars 2014).. Les communautés ont alors recours aux eaux des marigots, ce qui favorise le développement des maladies d'origine hydriques. C'est pour cela que c'est une priorité de réaliser ce projet rapidement. Par ailleurs, pour d'autres localités, les ouvrages existent mais sont fréquemment en panne ; ce qui amène également les populations vers les marigots. Voilà la raison qui nous amène à envisager l'entretien de tous les ouvrages pour afin de réduire le taux de panne dans la commune de Kouandé.
LOCALISATION GÉOGRAPHIQUE	Département de l'Atacora, Commune de Kouandé, Arrondissement de Birni : (Wadara peulh et Tassigourou); Arrondissement de Guilmaro : (DakouGando et Séri); Arrondissement de Fô-Tancé : (Kpassikarou) et Arrondissement de Kouandé : (Boubou II)
BÉNÉFICIAIRES DU PROJET	Les ménages de Wadara peulh 375 ; de DakouGando 400 ; de Séri 415 ; de Kpassikarou 350 ; Boubou II 340 et Tassigourou 450
DESCRIPTION RÉSUMÉE DU PROJET	Projet consistera: – à la réalisation de 6 forages avec système de pompage

	- à l'entretien de 175 ouvrages simples
RESULTATS ATTENDUS	-100% des ménages des localités de Wadara Peulh ; DakouGando ; Séri ; Kpassikarou ; Boubou II et Tassigourou ont accès à l'eau potable d'ici fin 2015 -le taux de pannes des ouvrages existants est réduit de 75% au moins
PARTENAIRES EVENTUELS DE REALISATION DU PROJET ET LEUR CONTRIBUTION	Pas de partenaire
COUT TOTAL ESTIMÉ	FCFA - réalisation FPM : 8 500 000 FCFA x 6 = 51 000 000 FCFA ¹ (1) - Entretien des ouvrages : 100 000 FCFA x 175 = 17 500 000 FCFA (2) - Total : (1) +(2) = 68 500 000 FCFA Euro - réalisation FPM : 12 958,17 € x 6 = 77 749,0225€ ² (1) - Entretien des ouvrages : 152,4491€x 175 = 26678,58 €(2) - Total : (1) +(2) = 104427,60 €
APPORT DE LA MUNICIPALITÉ	6 850 000 FCFA soit 10 442,76 euros représentant 10% du coût global
APPORT DE LA COOPÉRATION EXTERNE	61 650 000 FCFA, soit 93984, 84 euros
RESPONSABLE DE L'EXÉCUTION DU PROJET	Conseil Communal de Kouandé

¹ Dont les frais de contrôle à 800 000 FCFA par ouvrage, soit 4 800 000 FCFA

² Dont les frais de contrôle à 1219,59€par ouvrage, soit 7317,55€



FICHE TECHNIQUE PROJET

Secteur de l'assainissement, Commune de SAVALOU,
Département des COLLINES, BENIN



NOM DU PROJET	Projet de Construction de l'AEV Gobada
OBJECTIF STRATEGIQUE	Faciliter l'accès à l'eau potable à la population de Gobada
PÉRIODE D'EXÉCUTION	2015
JUSTIFICATION	Insuffisance de points d'eau potable Augmentation de la population Prolifération des maladies diarrhéiques Longue durée pour l'approvisionnement en eau AEV existante en panne depuis des années
LOCALISATION GÉOGRAPHIQUE	Arrondissement de Gobada
BÉNÉFICIAIRES DU PROJET	Les populations de l'arrondissement de Gobada
DESCRIPTION RÉSUMÉE DU PROJET	Le projet va consister au forage d'un puits, la construction d'un château et d'un abri groupe, l'acquisition d'un groupe pour l'alimentation du château, la réalisation de nouvelles bornes fontaines et la réalisation de raccords privés
RESULTATS ATTENDUS	L'eau potable est disponible à Gobada Le temps d'approvisionnement est réduit L'AEV est fonctionnelle
PARTENAIRES EVENTUELS DE REALISATION DU PROJET ET LEUR CONTRIBUTION	Néant
COUT TOTAL ESTIMÉ	90 000 000 FCFA
APPORT DE LA MUNICIPALITÉ	10 000 000
APPORT DE LA COOPÉRATION EXTERNE	80 000 000
RESPONSABLE DE L'EXÉCUTION DU PROJET	AKPOVI Francis, Chef du service technique de la Mairie AHOSSI Roger, Chef du service de la planification de la Mairie

REPUBLIQUE DU BENIN


MINISTRE DE LA DECENTRALISATION, DE LA
GOUVERNANCE LOCALE, DE L'ADMINISTRATION
ET DE L'AMENAGEMENT DU TERRITOIRE

DEPARTEMENT DU BORGOU

COMMUNE DE N'DALI



UNITE - TRAVAIL - PARTAGE



FICHE DE PROJET MAIRIE DE N'DALI

NOM DU PROJET	Réalisation des forages d'exploitation dans la commune de N'Dali
OBJECTIF STRATEGIQUE	Améliorer les conditions de l'accès à l'eau des familles des communautés de N'Dali, à travers la réalisation des forages équipés des pompes à motricité humaine.
PÉRIODE D'EXÉCUTION	Novembre 2014 à Juin 2015
JUSTIFICATION	<p>La commune de N'Dali compte 115 000 habitants en 2012. Le taux de desserte de la commune en eau potable est de 43% qui est largement en dessous des Objectifs du Millénaire pour le Développement.</p> <p>Cette population continue d'utiliser de l'eau non potable (les puits traditionnels, les mares et les eaux de ruissellement) ce qui entraine des maladies hydriques dans les hameaux. Cet état de chose démotive également certaines femmes à envoyer leurs filles à l'école car c'est les filles qui aident leur maman à la recherche d'eau pendant la saison sèche.</p> <p>De plus la commune ne dispose que deux AEV qui sont implantées dans deux villages administratifs que sont Sirarou et Ouenou. Lesdites AEV desservent uniquement les populations de ces deux Villages sur un total de 24 villages administratifs.</p>
LOCALISATION GÉOGRAPHIQUE	Située au centre et dans le département du BORGOU, entre 2° et 2° 40'' de longitude Est ; 9° et 10° de latitude Nord, la Commune de N'Dali est limitée au Sud par les communes de Parakou et de Tchaourou, au Nord par les communes de Bembéréké et de Sinendé, à l'Ouest par les

	communes de Djougou et Péhunco et à l'Est par les communes de Nikki et Pèrèrè. N'Dali centre, chef lieu de la commune est distant d'environ 60 km de Parakou (chef lieu du département du Borgou).
BÉNÉFICIAIRES DU PROJET	Toute la population de la Commune de N'Dali et surtout les femmes et les enfants.
DESCRIPTION RÉSUMÉE DU PROJET	Le projet consistera à la réalisation de 40 forages positifs dans toute la commune de N'Dali afin d'augmenter le taux de desserte en eau potable de 10%
RESULTATS ATTENDUS	<ul style="list-style-type: none"> - 30 hameaux/localités d'au moins 250 habitants disposent d'un forage. - 10 localités / villages ayant au plus 20 % de taux de couverture en eau potables disposent chacun d'un nouveau forage. - Les maladies hydriques ont diminué d'au moins de 10 %. -le taux de scolarisation des filles s'est amélioré d'au moins 80 % dans les localités bénéficiaires.
PARTENAIRES EVENTUELS DE REALISATION DU PROJET ET LEUR CONTRIBUTION	CARE Benin/Togo : PM Helvetas (coopération Suisse): 28 000 000 FCFA PPEA : 35 000 000 FCFA
COUT TOTAL ESTIMÉ	280 000 000 FCFA Hors Taxes soit 282520000 CFA Toutes Taxes Comprises
APPORT DE LA MUNICIPALITÉ	14 000 000 FCFA Hors Taxes soit 16 520 000 F CFA Toutes Taxes Comprises
APPORT DE LA COOPÉRATION EXTERNE	203 000 000 F CFA
RESPONSABLE DE L'EXÉCUTION DU PROJET	Le Maire de la commune de N'Dali



FICHE TECHNIQUE PROJET

(Secteur de l'eau et de l'assainissement,
Commune de Zagnanado, Département du
Zou, Pays de Bénin)



NOM DU PROJET	Réalisation d'une Adduction d'Eau Villageoise dans l'arrondissement de Zagnanado- centre
OBJECTIF STRATEGIQUE	Améliorer l'accès à l'eau potable aux populations de Doga- Domè, Doga-Alikon et Doga- Aga .
PÉRIODE D'EXÉCUTION	2014-2015
JUSTIFICATION	<p>L'arrondissement de Zagnanado centre est l'une des arrondissements urbains que nous avons dans la commune de Zagnanado. A cet effet ; elle est traversée par une voie bitumée, couverte par le réseau de la Société National de l'Eau du Bénin (SONEB). Du coup cet arrondissement se trouve pénalisé quand il s'agit de la programmation en eau dans le sous secteur de l'hydraulique villageoise. Selon la politique nationale, les localités qui sont traversées par le réseau SONEB ne doivent plus bénéficier de réalisation dans le sous–secteur de l'hydraulique villageoise.</p> <p>Cependant les populations qui sont dans ces localités n'ont pas les moyens nécessaires pour payer le raccordement et l'abonnement de la SONEB, parce que ces services sont excessivement chers. En outre, la couverture du réseau SONEB n'est pas totale dans cet arrondissement dit urbain. Par conséquent, elles retournent s'approvisionner aux sources d'eaux insalubres vectrices de plusieurs maladies. La réalisation de cette AEV pourrait alors desservir les trois villages groupés ayant un effectif de 3025 habitants. Ce serait alors un grand soulagement pour les populations de cet arrondissement.</p>
LOCALISATION GÉOGRAPHIQUE	La Commune de Zagnanado est située sur le plateau de Zagnanado, le plus petit des plateaux au nord de la dépression de la LAMA entre 7° et 7°30' latitude nord et 2°15' et 2°30' longitude Est (carte 1). Elle occupe une superficie totale de 750 Km ² et est limitée au nord par la Commune de Dassa-Zoumè, au sud par les Communes de Ouinhi et de Zogbodomey, à l'est par les Communes de Kétou, Adja-Ouèrè et à

	<p>l'ouest par les Communes de Covè, Zakpota et Djidja. La Commune de Zagnanado est subdivisée en six (6) arrondissements que sont Zagnanado centre, Agonlin-Houégbo, Banamè, Kpédékpo, Dovi et Don-Tan.</p> <p>Les villages de Doga ou est prévu la réalisation de l'AEV se situe à l'ouest dans l'arrondissement de Zagnanado centre.</p>
BÉNÉFICIAIRES DU PROJET	Les populations de Doga-Alikon, Doga-Domè et Doga-Aga dont l'effectif fait 3025 habitants selon projection du Recensement Général de la Population et de l'Habitat (RGPH2) de 2002.
DESCRIPTION RÉSUMÉE DU PROJET	Le projet consiste à réaliser une adduction d'eau villageoise avec un système de pompage alimenté par l'énergie solaire. Un groupe électrogène de 20 KVA et une pompe de 7,5 KW dans les villages de Doga, arrondissement de Zagnanado centre.
RESULTATS ATTENDUS	<ul style="list-style-type: none"> -Une étude de faisabilité de l'AEV est faite. - La population de Doga-Alikon, Doga-Domè,et Doga-Aga ont accès facilement à l'eau potable.
PARTENAIRES EVENTUELS DE REALISATION DU PROJET ET LEUR CONTRIBUTION	-Direction Générale de L'EAU (DGEAU)
COUT TOTAL ESTIMÉ	200 000 000 de francs CFA deux cent millions
APPORT DE LA MUNICIPALITÉ	15 % en nature
APPORT DE LA COOPÉRATION EXTERNE	85 % en espèces
RESPONSABLE DE L'EXÉCUTION DU PROJET	Mairie de Zagnanado